

**Пермский край, Кунгур, Крайняя улица,
72**

13 990 000 ₺

Пермский край, Кунгур, Крайняя улица, 72

Улица

[улица Крайняя](#)

ПП - Производственное помещение

Общая площадь

1719.3 м²

Детали объекта

Тип сделки

Продам

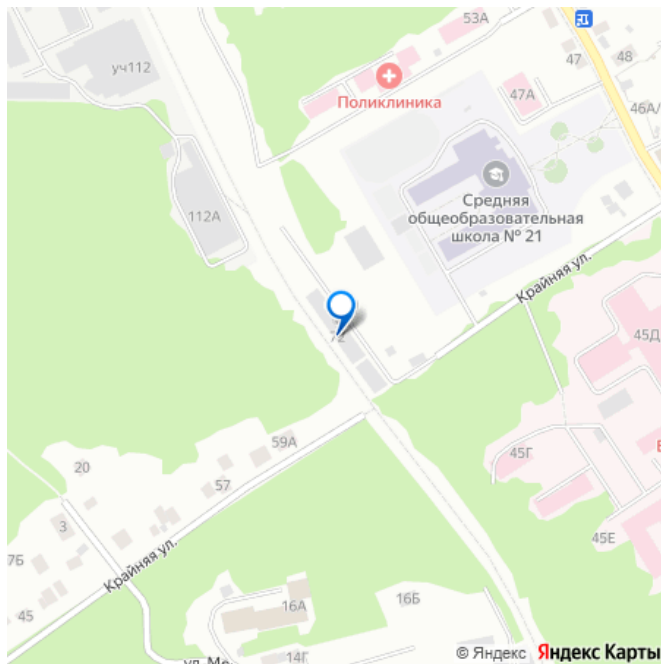
Раздел

[Коммерческая недвижимость](#)


Описание

Продается производственная база Адрес: Пермский край, г. Кунгур, ул. Попкова, дом 72
Состав объекта: Земельный участок 20 908 кв.м, Категории: Земли населенных пунктов
ВРИ: Под производственную базу
Кадастровый номер: 42:14:0103002:50 Здание склада с административными помещениями, площадью 1 176,9 кв.м; Склад-ангар, площадью 456,2 кв.м; Здание лаборатории, площадью 456,2 кв.м; Здание-весовой, площадью 29,4 кв.м; Движимое имущество: о Камаз-53229 автомобиль специальный с краном манипулятором о Экскаватор ЭО4225А-06 о Автомобильные весы МВСК

для заметок



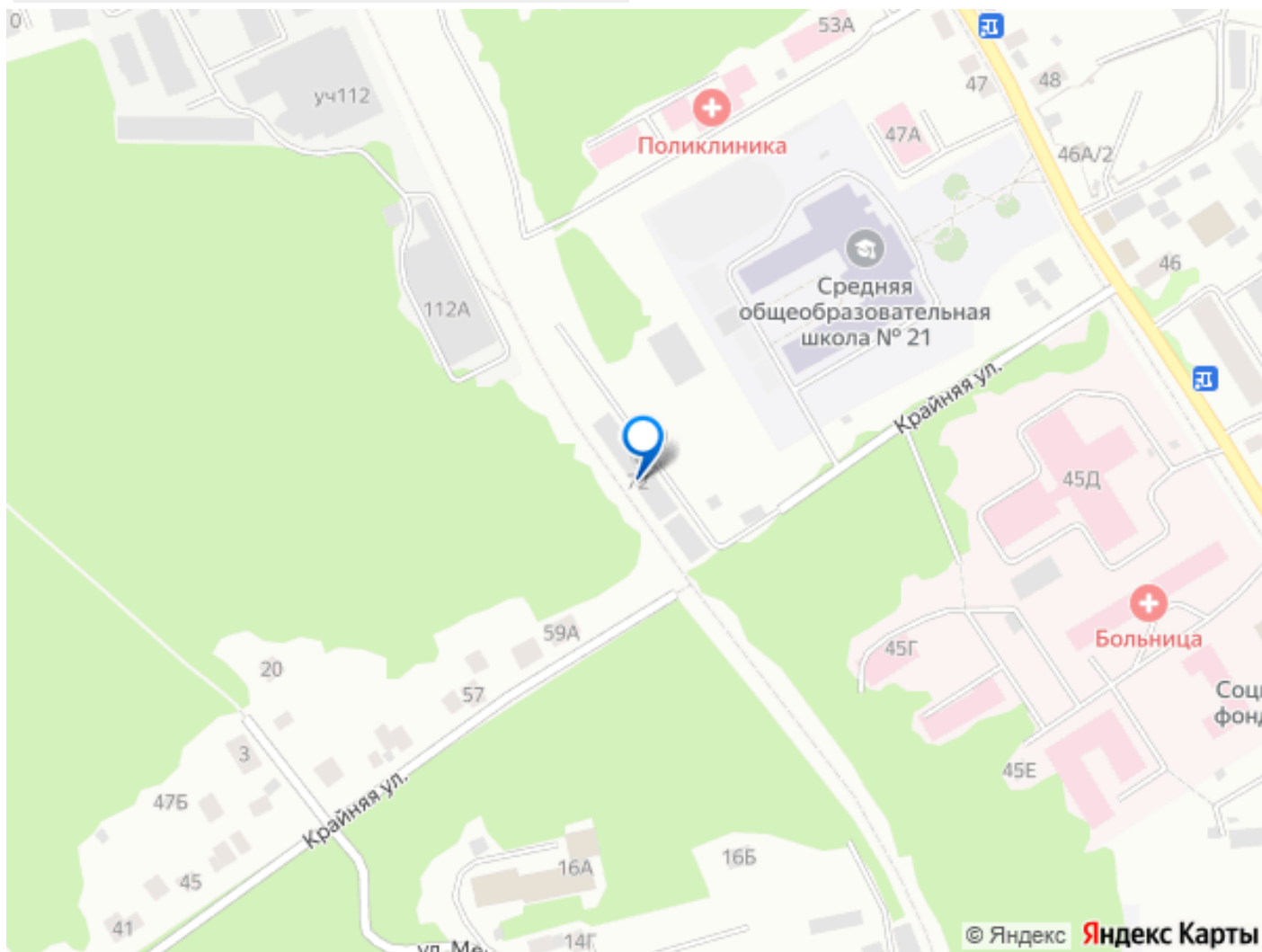
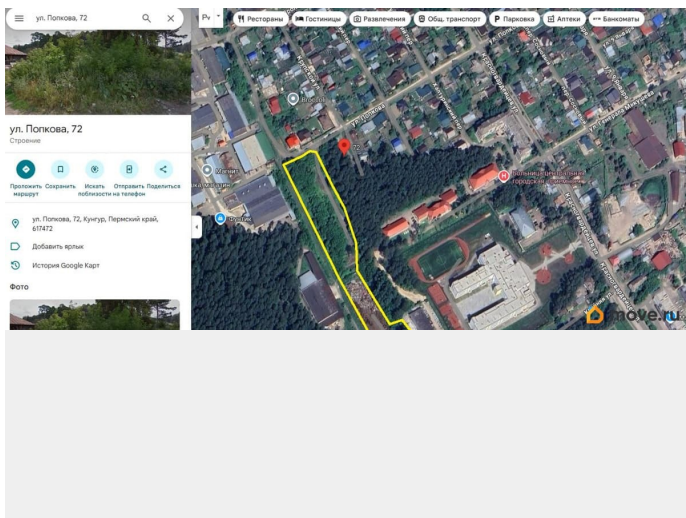
Уралвес-40-СБ-8 Информация по коммуникациям: Газ не подключен, газопровод проходит по границе участка
Электричество подключено. Настоящее предложение ни при каких обстоятельствах не должно рассматриваться в качестве юридически обязывающего документа и не является офертой.



Земельный участок: 59:08:1201004:28

Информация	Сервисы	Объекты	Части ЭУ	Состояние
Вид объекта недвижимости		Земельный участок		
Вид земельного участка		Земельнопользовани		
Дата регистрации		26.04.2005		
Кадастровый номер		59:08:1201004:28		
Кадастровый квартал		59:08:1201004		
Адрес		край Пермский, г. Кунгур, ул. Попова, дом 72		
Площадь условная		20 908 кв. м		
Площадь действительная		-		
Площадь		-		
Статус		Раннее учтенный		
Категория земель		Земли населенных пунктов		
Вид разрешенного использования		Под производственную базу		
Форма собственности		-		

A map showing the location of the land plot in a residential area. The plot is highlighted in purple. The map includes street names and a grid. The plot is located near a green area, possibly a park or sports field.



Move.ru - вся недвижимость России